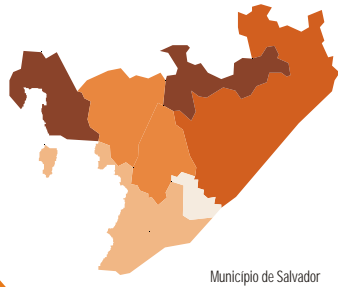




MAPA DO FIM DA FOME:

Metas Sociais Contra Miséria nos Municípios Baianos

Grande Salvador - PME 2000

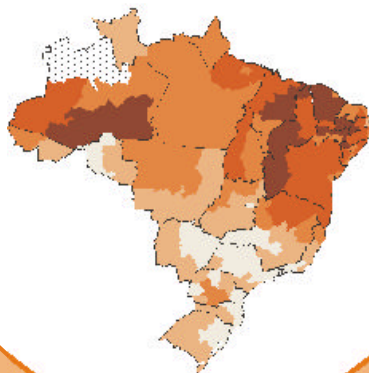


Município de Salvador

Estado da Bahia
PNAD (1998-99)



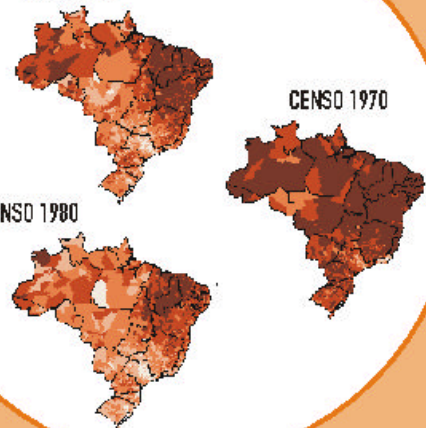
PNAD (1996-99)



CENSO 1991

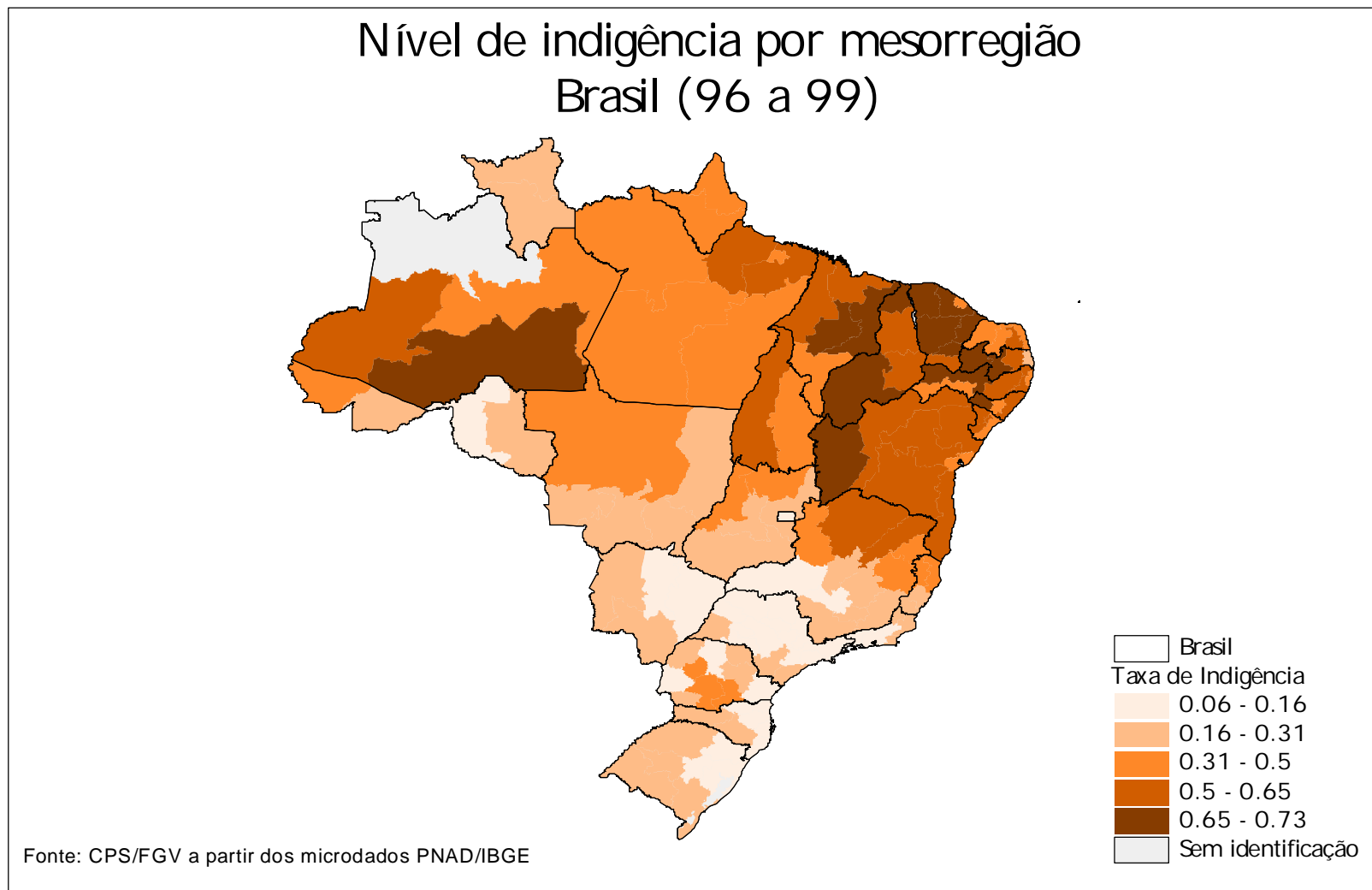
CENSO 1970

CENSO 1980

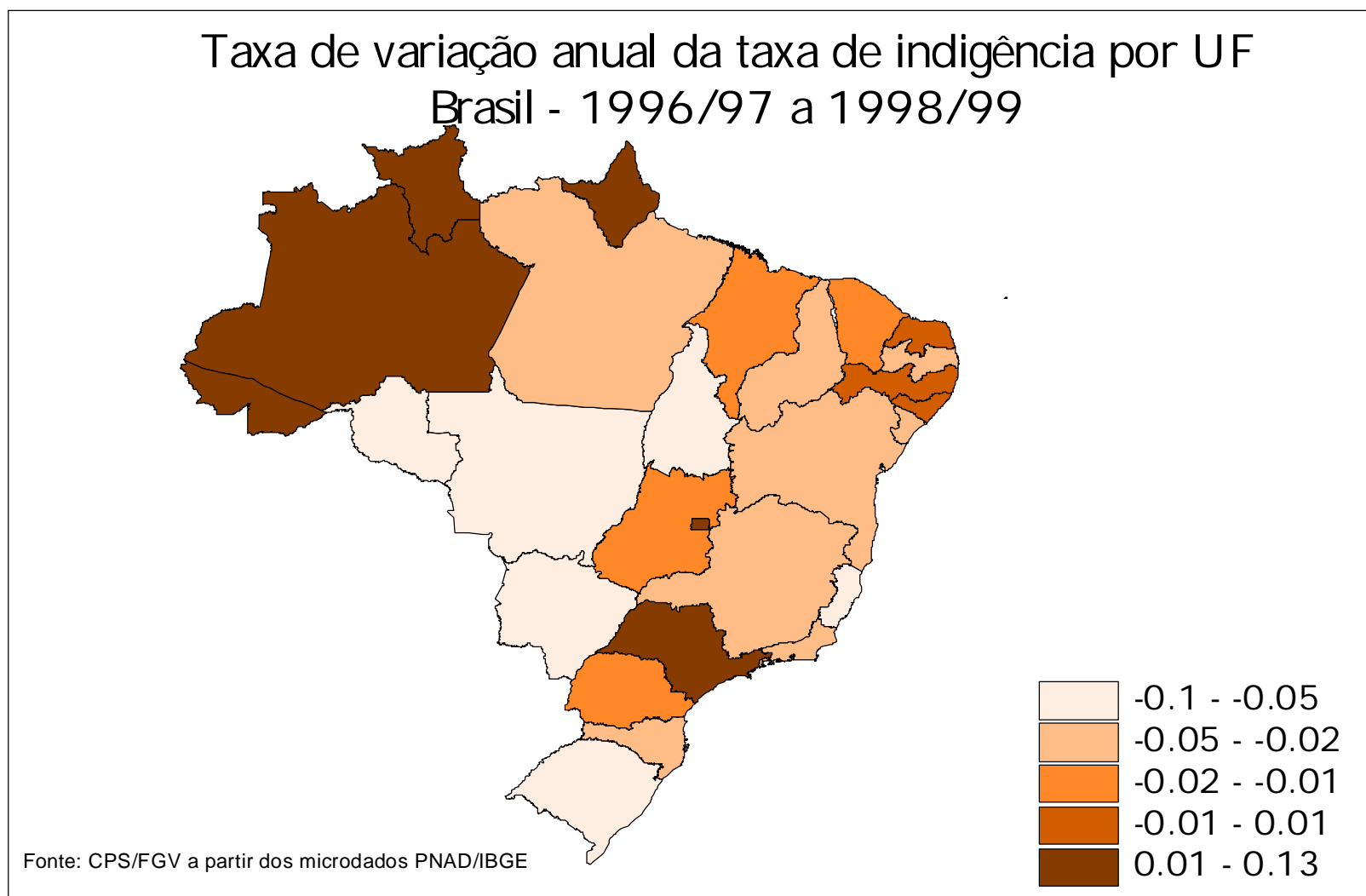


Julho 2001

Mapa 1a

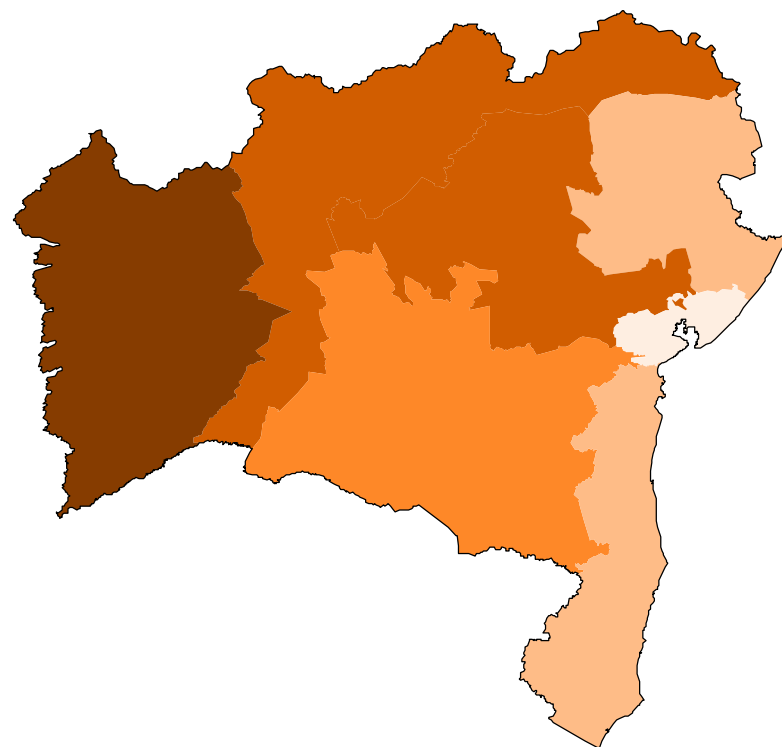


Mapa 1b



Mapa 2a

Nível de indigência por mesorregião (%) 1998 - 1999

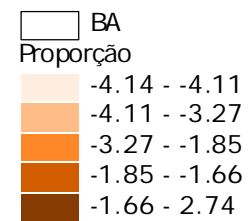
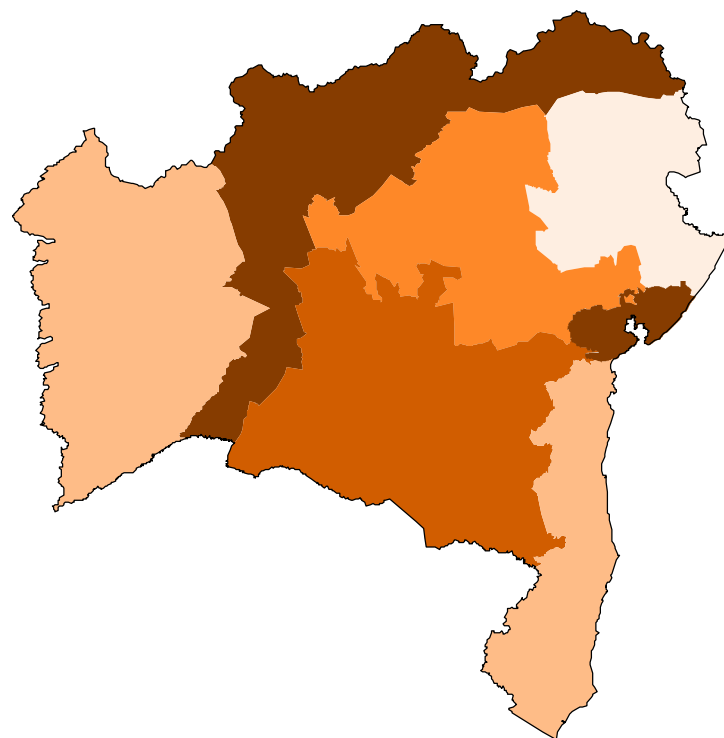


BA
Proporção
20.16 - 22.12
22.12 - 56.94
56.94 - 59.43
59.43 - 60.68
60.68 - 64.75

Fonte: CPS/FGV a partir dos microdados PNAD/IBGE

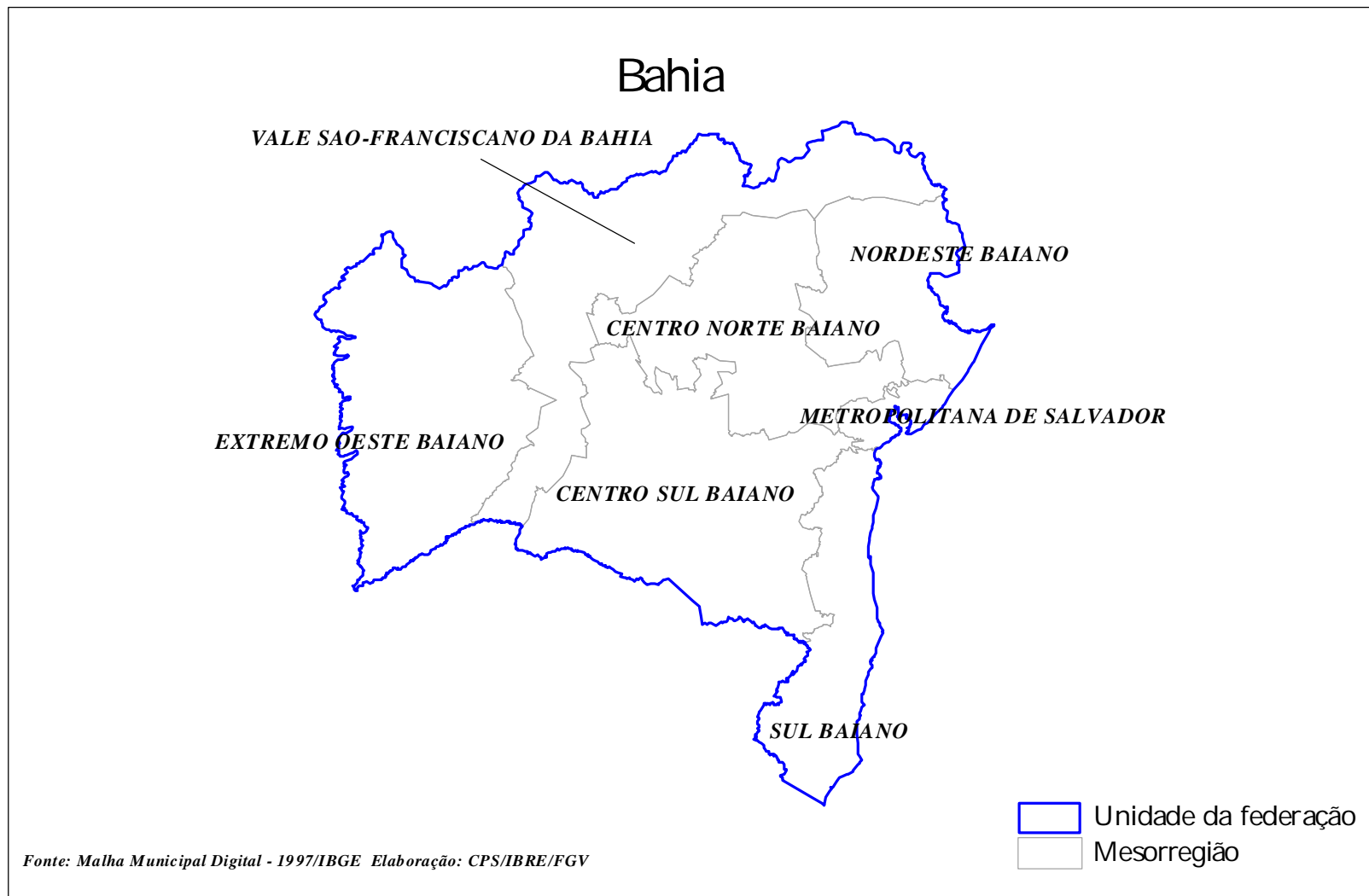
Mapa 2b

Taxa de variação anual de indigência (%) 1996/97 a 1998/99




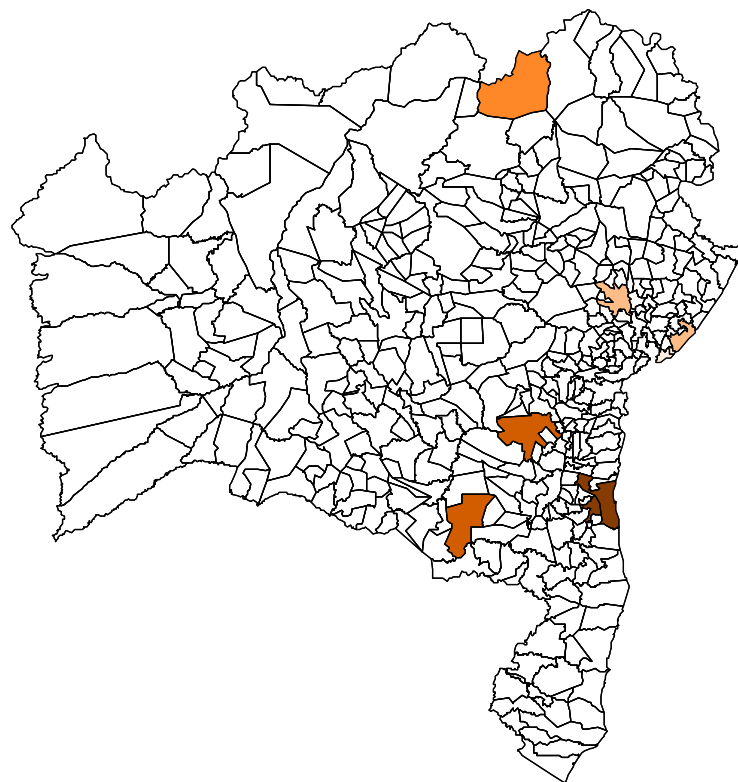
Fonte: CPS/FGV a partir dos microdados PNAD/IBGE

Mapa 2c



Mapa 3

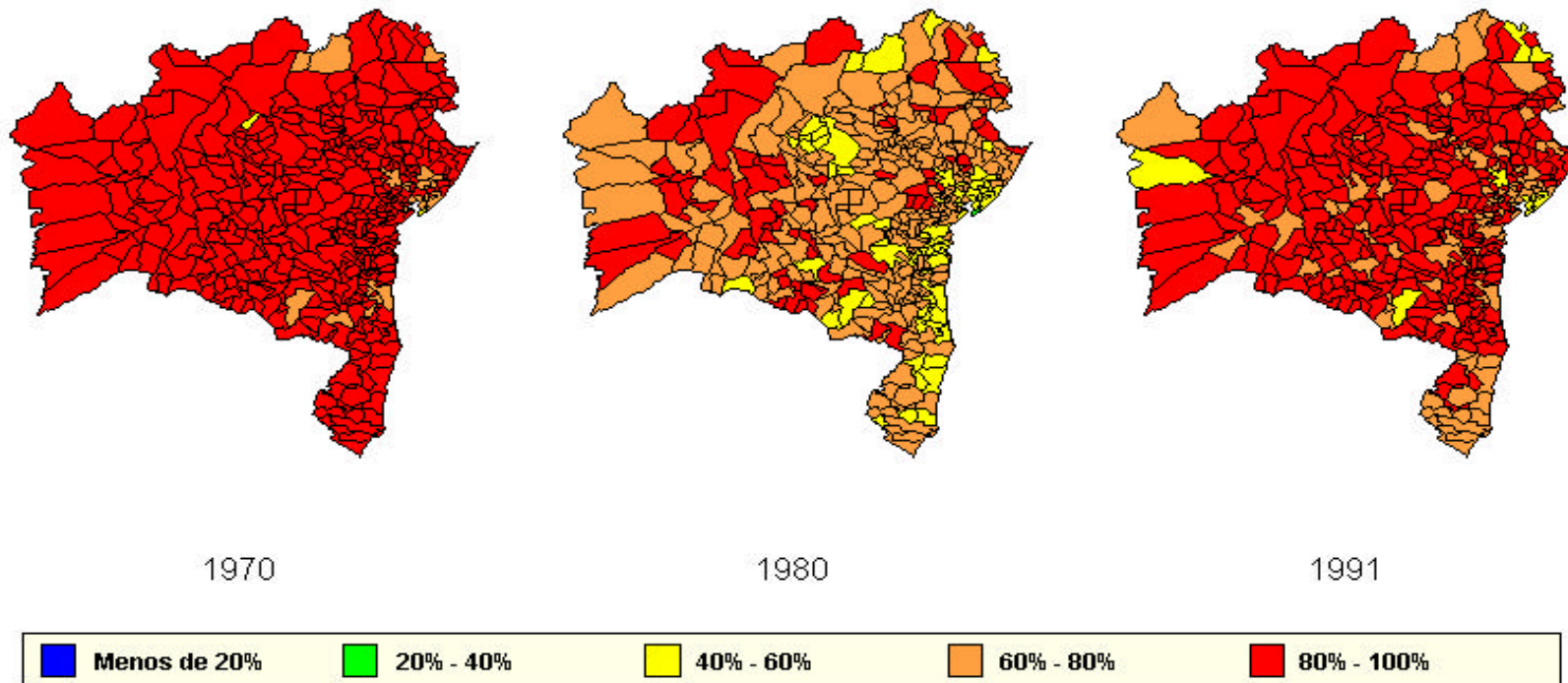
Nível de indigência (%) por município auto-representativo (96 a 99) População com mais de 100000 habitantes



Fonte: CPS/FGV a partir dos microdados PNAD/IBGE

Mapa 4a

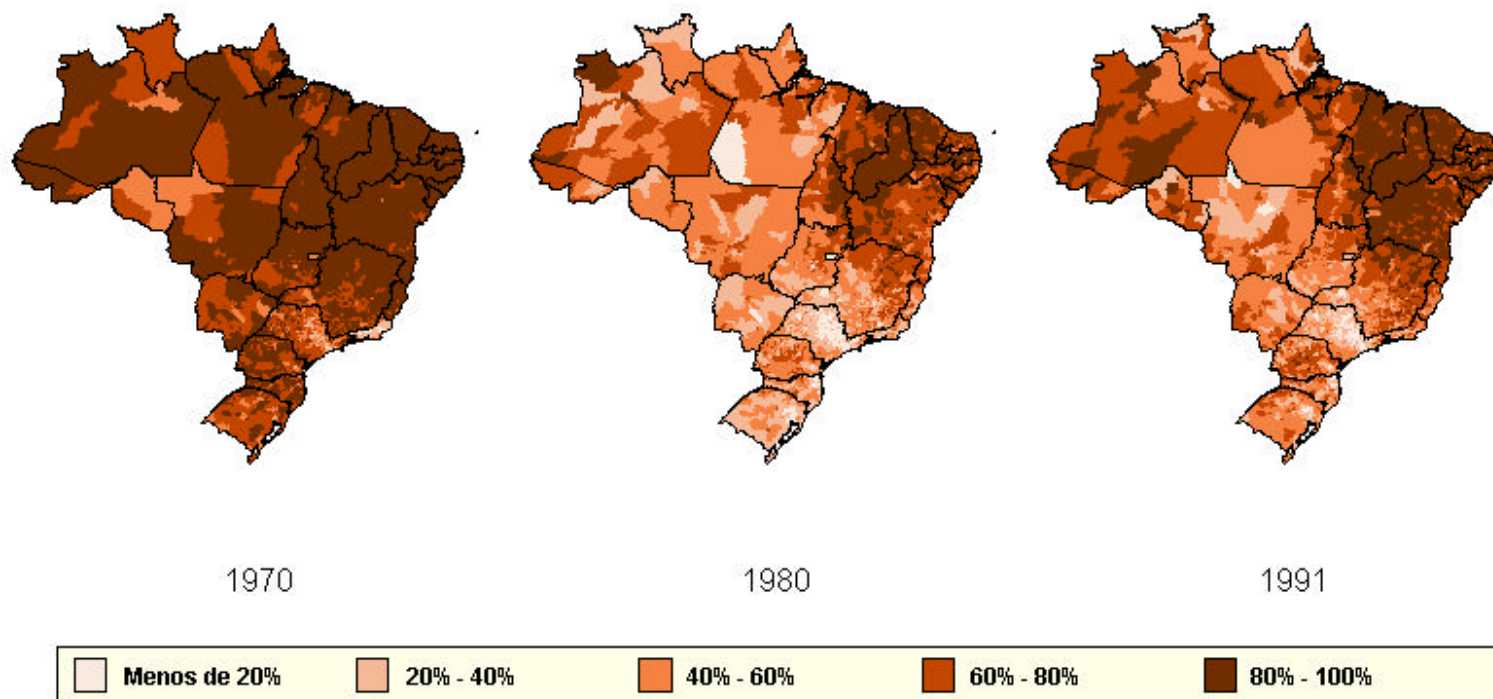
Bahia (Municípios)
Porcentagem de pessoas com renda insuficiente (P0), 1970-1991



Fonte: ADH / PNUD Elaborado a partir do Censo/IBGE

Mapa 4b

Brasil (Municípios)
Porcentagem de pessoas com renda insuficiente (P0), 1970-1991



Fonte: ADH / PNUD Elaborado a partir do Censo/IBGE

Tabela 1a

**O CUSTO POR ESTADO
MAPA DO FIM DA FOME**

Brasil - 1996 a 1999

ESTADOS	População 2000	Renda Domiciliar Per Capita Mensal	Proporção Indigentes P0 %	População indigente	Transferências Mínimas para erradicar a miséria			
					R\$ pessoa	R\$ total mês	% renda	R\$ total ano
Brasil	169.544,443	272.29	29.26	49.600,419	10.66	1.807,437,228.79	3.92	21.689,246,745.48
Acre	557,337	263.01	31.28	174,307	11.62	6,475,364.20	4.42	77,704,370.41
Alagoas	2,817,903	142.05	55.43	1,561,907	20.56	57,936,085.68	14.47	695,233,028.16
Amazonas	2,840,889	183.23	38.79	1,101,952	13.61	38,667,908.36	7.43	464,014,900.28
Amapá	475,843	189.56	36.56	173,973	13.36	6,354,978.43	7.05	76,259,741.20
Bahia	13,066,764	130.99	54.80	7,160,456	21.28	277,998,017.45	16.24	3,335,976,209.43
Ceará	7,417,402	135.57	55.73	4,133,792	22.08	163,758,434.40	16.28	1,965,101,212.74
Distrito Federal	2,043,169	483.19	16.21	331,279	5.40	11,029,843.53	1.12	132,358,122.36
Espírito Santo	3,093,171	261.39	26.31	813,690	8.76	27,106,076.11	3.35	325,272,913.29
Goiás	4,994,897	241.80	25.46	1,271,451	7.77	38,808,351.73	3.21	465,700,220.77
Maranhão	5,638,381	109.48	63.72	3,592,494	25.46	143,580,244.49	23.26	1,722,962,933.87
Minas Gerais	17,835,488	248.07	26.79	4,778,127	8.92	159,049,747.79	3.59	1,908,596,973.47
Mato Grosso do Sul	2,075,275	266.22	22.26	461,894	7.03	14,586,692.92	2.64	175,040,315.04
Mato Grosso	2,498,150	253.23	25.89	646,696	8.12	20,294,970.60	3.21	243,539,647.20
Pará	6,188,685	167.18	41.75	2,583,328	13.59	84,111,655.57	8.13	1,009,339,866.86
Paraíba	3,436,718	164.65	50.22	1,725,920	18.95	65,124,431.41	11.51	781,493,176.95
Pernambuco	7,910,992	145.31	50.95	4,030,730	19.45	153,897,273.97	13.39	1,846,767,287.65
Piauí	2,840,969	109.82	61.75	1,754,327	25.90	73,572,006.00	23.58	882,864,071.99
Paraná	9,558,126	294.38	20.88	1,996,023	6.85	65,507,572.35	2.33	786,090,868.24
Rio de Janeiro	14,367,225	365.89	14.68	2,108,678	4.74	68,077,658.94	1.30	816,931,907.28
Rio Grande do Norte	2,770,730	160.46	46.93	1,300,193	16.52	45,774,676.18	10.30	549,296,114.21
Rondônia	1,377,792	262.55	22.35	307,937	7.29	10,047,961.50	2.78	120,575,537.97
Roraima	324,152	254.16	20.16	65,339	6.84	2,217,718.32	2.69	26,612,619.88
Rio Grande do Sul	10,179,801	339.41	16.76	1,706,135	5.53	56,306,515.29	1.63	675,678,183.49
Santa Catarina	5,333,284	328.23	14.40	767,726	4.67	24,887,236.46	1.42	298,646,837.49
Sergipe	1,779,522	159.18	50.14	892,270	19.34	34,418,802.72	12.15	413,025,632.58
São Paulo	36,966,527	407.45	10.41	3,848,955	3.75	138,787,128.97	0.92	1,665,445,547.63
Tocantins	1,155,251	141.64	51.27	592,274	19.90	22,991,343.30	14.05	275,896,119.62

Fonte : CPS/FGV a partir dos Microdados PNAD-IBGE

Obs.: A população rural da Região Norte não está coberta na estimativa de indigência

Tabela 1b

**O CUSTO MÍNIMO POR ESTADO
MAPA DO FIM DA FOME**

Brasil - 1996 a 1999

ESTADOS	Proporção Indigentes P0 %	Erro Padrão 95%	Transferências Mínimas para Erradicar a Miséria		
			R\$ indigente	R\$ não indigente	R\$ pessoa
Brasil	29.26	0.15	36.44	15.07	10.66
Acre	31.28	2.86	37.15	16.91	11.62
Alagoas	55.43	1.46	37.09	46.13	20.56
Amazonas	38.79	1.46	35.09	22.24	13.61
Amapá	36.56	3.25	36.53	21.05	13.36
Bahia	54.80	0.56	38.82	47.07	21.28
Ceará	55.73	0.69	39.61	49.87	22.08
Distrito Federal	16.21	0.75	33.29	6.44	5.40
Espírito Santo	26.31	1.10	33.31	11.89	8.76
Goiás	25.46	0.67	30.52	10.42	7.77
Maranhão	63.72	1.24	39.97	70.18	25.46
Minas Gerais	26.79	0.42	33.29	12.18	8.92
Mato Grosso do Sul	22.26	1.00	31.58	9.04	7.03
Mato Grosso	25.89	1.01	31.38	10.96	8.12
Pará	41.75	0.95	32.56	23.33	13.59
Paraíba	50.22	1.22	37.73	38.07	18.95
Pernambuco	50.95	0.64	38.18	39.66	19.45
Piauí	61.75	1.37	41.94	67.71	25.90
Paraná	20.88	0.53	32.82	8.66	6.85
Rio de Janeiro	14.68	0.39	32.28	5.55	4.74
Rio Grande do Norte	46.93	1.40	35.21	31.13	16.52
Rondônia	22.35	1.68	32.63	9.39	7.29
Roraima	20.16	3.23	33.94	8.57	6.84
Rio Grande do Sul	16.76	0.40	33.00	6.64	5.53
Santa Catarina	14.40	0.71	32.42	5.45	4.67
Sergipe	50.14	1.35	38.57	38.79	19.34
São Paulo	10.41	0.28	36.06	4.19	3.75
Tocantins	51.27	1.56	38.82	40.84	19.90

Fonte : CPS/FGV a partir dos Microdados PNAD-IBGE

Obs.: A população rural da Região Norte não está coberta na estimativa de indigência

Tabela 2a

Indigência Por Mesorregiões - Bahia

Linha de Indigência *

MESORREGIÕES	Prop. Indigentes P0 (%)		Taxa de Variação anual (%)
	1996/1997	1998/1999	
Total - Estado	56.31	53.31	-2.70
CENTRO NORTE BAIANO	62.99	60.68	-1.85
CENTRO SUL BAIANO	61.45	59.43	-1.66
EXTREMO OESTE BAIANO	69.44	64.75	-3.43
METROPOLITANA DE SALVADOR	42.51	38.50	-4.84
NORDESTE BAIANO	61.97	56.94	-4.14
SUL BAIANO	59.63	55.79	-3.27
VALE SAO-FRANCISCANO DA BAHIA	58.20	60.38	1.86

Fonte : CPS/FGV a partir dos Microdados PNAD-IBGE

* Linha de Pobreza para a Região Metropolitana de São Paulo ajustada pelo custo de vida regional

Tabela 2b

O CUSTO POR MESORREGIÃO

MAPA DO FIM DA FOME

BAHIA - 1996 a 1999

MESORREGIÕES	População 2000	Proporção Indigentes P0 %	População Indigente	Transferências Mínimas para Erradicar a Miséria			
				R\$ pessoa	R\$ total mês	% renda	R\$ total ano
Total - Estado	13,066,764	54.80	7,160,456	21.28	277,998,017.45	16.2	3,335,976,209.43
CENTRO NORTE BAIANO	2,078,496	61.86	1,285,758	24.80	51,550,026.39	26.3	618,600,316.72
CENTRO SUL BAIANO	2,477,772	60.45	1,497,739	24.80	61,444,781.16	25.3	737,337,373.98
EXTREMO OESTE BAIANO	495,022	67.03	331,813	27.43	13,577,463.42	32.9	162,929,560.99
METROPOLITANA DE SALVADOR	3,712,384	40.51	1,503,924	14.73	54,667,081.83	7.1	656,004,981.96
NORDESTE BAIANO	1,460,272	59.39	867,226	23.44	34,233,448.55	23.0	410,801,382.60
SUL BAIANO	1,967,497	57.63	1,133,849	21.30	41,904,538.10	19.3	502,854,457.26
VALE SAO-FRANCISCANO DA BAHIA	875,321	59.28	518,899	22.74	19,904,799.54	19.8	238,857,594.48

Fonte : CPS/FGV a partir dos Microdados PNAD-IBGE

Tabela 2c

O CUSTO MÍNIMO POR MESORREGIÃO

MAPA DO FIM DA FOME

BAHIA - 1996 a 1999

Mesorregião	Proporção Indigentes P0 %	Erro Padrão 95%	Transferências Mínimas para Erradicar a Miséria		
			R\$ indigente	R\$ não indigente	R\$ pessoa
Total - Estado	54.80	0.555	38.82	47.07	21.28
CENTRO NORTE BAIANO	61.86	1.653	40.09	65.03	24.80
CENTRO SUL BAIANO	60.45	1.534	41.03	62.70	24.80
EXTREMO OESTE BAIANO	67.03	3.371	40.92	83.19	27.43
METROPOLITANA DE SALVADOR	40.51	0.790	36.35	24.75	14.73
NORDESTE BAIANO	59.39	1.882	39.47	57.72	23.44
SUL BAIANO	57.63	1.610	36.96	50.27	21.30
VALE SAO-FRANCISCANO DA BAHIA	59.28	2.325	38.36	55.85	22.74

Fonte : CPS/FGV a partir dos Microdados PNAD-IBGE

Tabela 3a

**O CUSTO POR MUNICÍPIO
MAPA DO FIM DA FOME**

BAHIA - 1996 a 1999

MUNICÍPIOS AUTO - REPRESENTATIVOS	População 2000	Proporção Indigentes P0 %	População Indigente	Transferências Mínimas para Erradicar a Miséria			
				R\$ pessoa	R\$ total mês	% renda	R\$ total ano
Total - Estado	13,066,764	54.80	7,160,456	21.28	277,998,017.45	16.2	3,335,976,209.43
Total - Municípios Auto-Representativos	4,198,127	40.34	1,693,716	14.49	60,831,476.28	7.1	729,977,715.35
Camaçari	161,151	36.89	59,445	12.66	2,039,527.06	9.1	24,474,324.67
Feira de Santana	480,692	38.02	182,745	12.89	6,194,773.94	8.0	74,337,287.31
Ilhéus	221,883	53.36	118,392	19.21	4,261,396.14	15.5	51,136,753.74
Itabuna	196,456	54.77	107,591	20.82	4,090,528.25	13.7	49,086,339.00
Jequié	147,115	50.75	74,665	18.00	2,648,658.46	15.0	31,783,901.52
Juazeiro	174,101	49.08	85,445	14.92	2,598,144.04	11.4	31,177,728.52
Lauro de Freitas	113,258	36.06	40,835	12.06	1,365,438.45	3.9	16,385,261.38
Salvador	2,440,886	35.84	874,838	13.24	32,309,519.80	5.3	387,714,237.66
Vitória da Conquista	262,585	50.10	131,555	17.81	4,675,693.54	15.2	56,108,322.53

Fonte : CPS/FGV a partir dos Microdados PNAD-IBGE

Tabela 3b

**O CUSTO MÍNIMO POR MUNICÍPIO
MAPA DO FIM DA FOME**

BAHIA - 1996 a 1999

MUNICÍPIOS AUTO - REPRESENTATIVOS	Proporção Indigentes P0 %	Erro Padrão 95%	Transferências Mínimas para Erradicar a Miséria		
			R\$ indigente	R\$ não indigente	R\$ pessoa
Total - Estado	54.80	0.56	38.82	47.07	21.28
Total - Municípios Auto-Representativos	40.34	0.80	35.92	24.29	14.49
Camaçari	36.89	3.56	34.31	20.05	12.66
Feira de Santana	38.02	3.28	33.90	20.79	12.89
Ilhéus	53.36	5.82	35.99	41.18	19.21
Itabuna	54.77	4.25	38.02	46.03	20.82
Jequié	50.75	6.25	35.47	36.56	18.00
Juazeiro	49.08	5.25	30.41	29.31	14.92
Lauro de Freitas	36.06	4.70	33.44	18.85	12.06
Salvador	35.84	0.89	36.93	20.63	13.24
Vitória da Conquista	50.10	4.41	35.54	35.68	17.81

Fonte : CPS/FGV a partir dos Microdados PNAD-IBGE

Tabela 4

Mapa da Pobreza Municipal - Bahia

MUNICÍPIOS	Prop. Indigentes P0 (%)		
	1991	1980	1970
AUTO REPRESENTATIVOS			
Brasil	45.46	39.47	67.90
Bahia	71.55	60.34	84.95
Camacan	86.07	58.91	80.92
Candeias	57.46	44.46	63.17
Dias d'Ávila	54.27	0.00	0.00
Feira de Santana	55.00	45.45	70.12
Ilhéus	73.19	51.96	75.61
Itabuna	60.92	41.02	69.55
Itaparica	75.81	59.55	75.63
Jequié	73.14	55.91	81.47
Juazeiro	67.86	55.29	77.46
Lauro de Freitas	54.01	43.08	78.13
Madre de Deus	57.38	0.00	0.00
Salvador	41.06	26.37	54.11
São Francisco do Conde	75.45	60.97	71.68
Simões Filho	56.86	46.74	75.14
Vera Cruz	69.92	58.36	84.56
Vitória da Conquista	59.47	50.64	79.96

Fonte: CPS/FGV a partir do Atlas do Desenvolvimento Humano 1998

Anexo de Tabelas

Relacionadas à Tabela 3a e 3b**MAPA DA FOME****Bahia - 1996 a 1999****Linha de Indigência***

MUNICÍPIOS AUTO - REPRESENTATIVOS	População 2000**	P0 (%)	P1 (%)	P2 (%)	População (%)
Total - Estado	13 066 764	54.80	26.59	16.64	100.00
Total - Municípios Auto-Representativos	4,198,127	40.34	18.11	10.95	32.13
Camaçari	161,151	36.89	15.82	9.15	1.23
Feira de Santana	480,692	38.02	16.11	9.18	3.68
Ilhéus	221,883	53.36	24.01	14.45	1.70
Itabuna	196,456	54.77	26.03	16.26	1.50
Jequié	147,115	50.75	22.51	12.78	1.13
Juazeiro	174,101	49.08	18.65	9.23	1.33
Lauro de Freitas	113,258	36.06	15.07	8.94	0.87
Salvador	2,440,886	35.84	16.55	10.42	18.68
Vitória da Conquista	262,585	50.10	22.26	12.77	2.01

Fonte : CPS/FGV a partir dos Microdados PNAD-IBGE

* Linha de Pobreza para a Região Metropolitana de São Paulo ajustada pelo custo de vida regional

** População 2000 obtida através do Censo (IBGE)

Relacionadas à Tabela 4**MAPA DA POBREZA****- BAHIA 1991**

MUNICÍPIOS AUTO REPRESENTATIVOS	P0	P1	P2
Brasil	45.46	24.00	16.00
Bahia	71.55	42.00	29.00
Camacan	86.07	54.00	40.00
Candeias	57.46	30.00	20.00
Dias d'Ávila	54.27	29.00	20.00
Feira de Santana	55.00	28.00	18.00
Ilhéus	73.19	44.00	30.00
Itabuna	60.92	35.00	24.00
Itaparica	75.81	46.00	32.00
Jequié	73.14	42.00	29.00
Juazeiro	67.86	35.00	23.00
Lauro de Freitas	54.01	26.00	17.00
Madre de Deus	57.38	28.00	18.00
Salvador	41.06	20.00	13.00
São Francisco do Conde	75.45	45.00	32.00
Simões Filho	56.86	30.00	19.00
Vera Cruz	69.92	40.00	27.00
Vitória da Conquista	59.47	30.00	19.00

Fonte: CPS/FGV a partir do Atlas do Desenvolvimento Humano 1998

MAPA DA POBREZA - BAHIA 1980

MUNICÍPIOS	P0	P1	P2
AUTO REPRESENTATIVOS			
Brasil	39.47	18.00	11.00
Bahia	60.34	29.00	18.00
Camacan	58.91	24.00	13.00
Candeias	44.46	18.00	10.00
Dias d'Ávila	0.00	0.00	0.00
Feira de Santana	45.45	20.00	12.00
Ilhéus	51.96	22.00	12.00
Itabuna	41.02	17.00	9.00
Itaparica	59.55	28.00	18.00
Jequié	55.91	25.00	15.00
Juazeiro	55.29	25.00	14.00
Lauro de Freitas	43.08	16.00	8.00
Madre de Deus	0.00	0.00	0.00
Salvador	26.37	10.00	6.00
São Francisco do Conde	60.97	31.00	20.00
Simões Filho	46.74	19.00	11.00
Vera Cruz	58.36	29.00	18.00
Vitória da Conquista	50.64	22.00	12.00

Fonte:CPS/FGV a partir do Atlas do Desenvolvimento Humano 1998

MAPA DA POBREZA - BAHIA 1970

MUNICÍPIOS	P0	P1	P2
AUTO REPRESENTATIVOS			
Brasil	67.90	39.00	27.00
Bahia	84.95	54.00	39.00
Camacan	80.92	44.00	29.00
Candeias	63.17	31.00	19.00
Dias d'Ávila	0.00	0.00	0.00
Feira de Santana	70.12	36.00	23.00
Ilhéus	75.61	41.00	27.00
Itabuna	69.55	38.00	25.00
Itaparica	75.63	37.00	22.00
Jequié	81.47	48.00	33.00
Juazeiro	77.46	40.00	25.00
Lauro de Freitas	78.13	41.00	27.00
Madre de Deus	0.00	0.00	0.00
Salvador	54.11	27.00	17.00
São Francisco do Conde	71.68	37.00	24.00
Simões Filho	75.14	38.00	23.00
Vera Cruz	84.56	46.00	30.00
Vitória da Conquista	79.96	46.00	31.00

Fonte:CPS/FGV a partir do Atlas do Desenvolvimento Humano 1998

BAHIA

NOME DA MESO	NOME DO MUNICÍPIO
CENTRO NORTE BAIANO	AGUA FRIA
CENTRO NORTE BAIANO	AMERICA DOURADA
CENTRO NORTE BAIANO	ANDORINHA
CENTRO NORTE BAIANO	ANGUERA
CENTRO NORTE BAIANO	ANTONIO CARDOSO
CENTRO NORTE BAIANO	ANTONIO GONCALVES
CENTRO NORTE BAIANO	BAIXA GRANDE
CENTRO NORTE BAIANO	BARRA DO MENDES
CENTRO NORTE BAIANO	BARRO ALTO
CENTRO NORTE BAIANO	BOA VISTA DO TUPIM
CENTRO NORTE BAIANO	CAEM
CENTRO NORTE BAIANO	CAFARNAUM
CENTRO NORTE BAIANO	CALDEIRAO GRANDE
CENTRO NORTE BAIANO	CAMPO FORMOSO
CENTRO NORTE BAIANO	CANARANA
CENTRO NORTE BAIANO	CAPIM GROSSO
CENTRO NORTE BAIANO	CENTRAL
CENTRO NORTE BAIANO	CONCEICAO DA FEIRA
CENTRO NORTE BAIANO	CONCEICAO DO JACUIPE
CENTRO NORTE BAIANO	CORACAO DE MARIA
CENTRO NORTE BAIANO	ELISIO MEDRADO
CENTRO NORTE BAIANO	FEIRA DE SANTANA
CENTRO NORTE BAIANO	FILADELFIA
CENTRO NORTE BAIANO	GENTIO DO OURO
CENTRO NORTE BAIANO	IACU
CENTRO NORTE BAIANO	IBIPEBA
CENTRO NORTE BAIANO	IBIQUERA
CENTRO NORTE BAIANO	IBITITA
CENTRO NORTE BAIANO	IPECAETA
CENTRO NORTE BAIANO	IPIRA
CENTRO NORTE BAIANO	IRAQUARA
CENTRO NORTE BAIANO	IRARA
CENTRO NORTE BAIANO	IRECE
CENTRO NORTE BAIANO	ITABERABA
CENTRO NORTE BAIANO	ITATIM
CENTRO NORTE BAIANO	ITIUBA
CENTRO NORTE BAIANO	JACOBINA
CENTRO NORTE BAIANO	JAGUARARI
CENTRO NORTE BAIANO	JOAO DOURADO
CENTRO NORTE BAIANO	JUSSARA
CENTRO NORTE BAIANO	LAJEDINHO
CENTRO NORTE BAIANO	LAPAO
CENTRO NORTE BAIANO	MACAJUBA
CENTRO NORTE BAIANO	MAIRI
CENTRO NORTE BAIANO	MIGUEL CALMON
CENTRO NORTE BAIANO	MIRANGABA
CENTRO NORTE BAIANO	MORRO DO CHAPEU
CENTRO NORTE BAIANO	MULUNGU DO MORRO
CENTRO NORTE BAIANO	MUNDO NOVO
CENTRO NORTE BAIANO	OURICANGAS
CENTRO NORTE BAIANO	OUROLANDIA
CENTRO NORTE BAIANO	PEDRAO
CENTRO NORTE BAIANO	PINDOBACU
CENTRO NORTE BAIANO	PINTADAS
CENTRO NORTE BAIANO	PIRITIBA
CENTRO NORTE BAIANO	PONTO NOVO
CENTRO NORTE BAIANO	PRESIDENTE DUTRA

BAHIA

NOME DA MESO	NOME DO MUNICÍPIO
CENTRO NORTE BAIANO	QUIXABEIRA
CENTRO NORTE BAIANO	RAFAEL JAMBEIRO
CENTRO NORTE BAIANO	RUY BARBOSA
CENTRO NORTE BAIANO	SANTA BARBARA
CENTRO NORTE BAIANO	SANTA TERESINHA
CENTRO NORTE BAIANO	SANTANOPOLIS
CENTRO NORTE BAIANO	SANTO ESTEVAO
CENTRO NORTE BAIANO	SAO GABRIEL
CENTRO NORTE BAIANO	SAO GONCALO DOS CAMPOS
CENTRO NORTE BAIANO	SAO JOSE DO JACUIPE
CENTRO NORTE BAIANO	SAUDE
CENTRO NORTE BAIANO	SENHOR DO BONFIM
CENTRO NORTE BAIANO	SERRA PRETA
CENTRO NORTE BAIANO	SERROLANDIA
CENTRO NORTE BAIANO	SOUTO SOARES
CENTRO NORTE BAIANO	TANQUINHO
CENTRO NORTE BAIANO	TAPIRAMUTA
CENTRO NORTE BAIANO	TEODORO SAMPAIO
CENTRO NORTE BAIANO	UIBAI
CENTRO NORTE BAIANO	UMBURANAS
CENTRO NORTE BAIANO	VARZEA DA ROCA
CENTRO NORTE BAIANO	VARZEA DO POCO
CENTRO NORTE BAIANO	VARZEA NOVA
CENTRO SUL BAIANO	ABAIRA
CENTRO SUL BAIANO	AIQUARA
CENTRO SUL BAIANO	AMARGOSA
CENTRO SUL BAIANO	ANAGE
CENTRO SUL BAIANO	ANDARAI
CENTRO SUL BAIANO	APUAREMA
CENTRO SUL BAIANO	ARACATU
CENTRO SUL BAIANO	BARRA DA ESTIVA
CENTRO SUL BAIANO	BARRA DO CHOCA
CENTRO SUL BAIANO	BELO CAMPO
CENTRO SUL BAIANO	BOA NOVA
CENTRO SUL BAIANO	BOM JESUS DA SERRA
CENTRO SUL BAIANO	BONINAL
CENTRO SUL BAIANO	BONITO
CENTRO SUL BAIANO	BOQUIRA
CENTRO SUL BAIANO	BOTUPORA
CENTRO SUL BAIANO	BREJOES
CENTRO SUL BAIANO	BROTAS DE MACAUBAS
CENTRO SUL BAIANO	BRUMADO
CENTRO SUL BAIANO	CAATIBA
CENTRO SUL BAIANO	CACULE
CENTRO SUL BAIANO	CAETANOS
CENTRO SUL BAIANO	CAETITE
CENTRO SUL BAIANO	CANDIBA
CENTRO SUL BAIANO	CANDIDO SALES
CENTRO SUL BAIANO	CARAIBAS
CENTRO SUL BAIANO	CATURAMA
CENTRO SUL BAIANO	CONDEUBA
CENTRO SUL BAIANO	CONTENDAS DO SINCORA
CENTRO SUL BAIANO	CORDEIROS
CENTRO SUL BAIANO	CRAVOLANDIA
CENTRO SUL BAIANO	DARIO MEIRA
CENTRO SUL BAIANO	DOM BASILIO
CENTRO SUL BAIANO	ENCRUZILHADA
CENTRO SUL BAIANO	ERICO CARDOSO
CENTRO SUL BAIANO	GUAJERU
CENTRO SUL BAIANO	GUANAMBI

BAHIA

NOME DA MESO	NOME DO MUNICÍPIO
CENTRO SUL BAIANO	IBIASSUCE
CENTRO SUL BAIANO	IBICOARA
CENTRO SUL BAIANO	IBICUI
CENTRO SUL BAIANO	IBIPITANGA
CENTRO SUL BAIANO	IBITIARA
CENTRO SUL BAIANO	IGAPORA
CENTRO SUL BAIANO	IGUAI
CENTRO SUL BAIANO	IPUPIARA
CENTRO SUL BAIANO	IRAJUBA
CENTRO SUL BAIANO	IRAMAIA
CENTRO SUL BAIANO	ITAETE
CENTRO SUL BAIANO	ITAGI
CENTRO SUL BAIANO	ITAMBE
CENTRO SUL BAIANO	ITAPETINGA
CENTRO SUL BAIANO	ITAQUARA
CENTRO SUL BAIANO	ITARANTIM
CENTRO SUL BAIANO	ITIRUCU
CENTRO SUL BAIANO	ITORORO
CENTRO SUL BAIANO	ITUACU
CENTRO SUL BAIANO	IUIU
CENTRO SUL BAIANO	JACARACI
CENTRO SUL BAIANO	JAGUAQUARA
CENTRO SUL BAIANO	JEQUIE
CENTRO SUL BAIANO	JIQUIRICA
CENTRO SUL BAIANO	JITAUNA
CENTRO SUL BAIANO	JUSSIAPE
CENTRO SUL BAIANO	LAFAIETE COUTINHO
CENTRO SUL BAIANO	LAGOA REAL
CENTRO SUL BAIANO	LAJE
CENTRO SUL BAIANO	LAJEDO DO TABOCAL
CENTRO SUL BAIANO	LENCOIS
CENTRO SUL BAIANO	LICINIO DE ALMEIDA
CENTRO SUL BAIANO	LIVRAMENTO DO BRUMADO
CENTRO SUL BAIANO	MACARANI
CENTRO SUL BAIANO	MACAUBAS
CENTRO SUL BAIANO	MAETINGA
CENTRO SUL BAIANO	MAIQUINIQUE
CENTRO SUL BAIANO	MALHADA
CENTRO SUL BAIANO	MALHADA DE PEDRAS
CENTRO SUL BAIANO	MANOEL VITORINO
CENTRO SUL BAIANO	MARACAS
CENTRO SUL BAIANO	MARCIONILIO SOUZA
CENTRO SUL BAIANO	MATINA
CENTRO SUL BAIANO	MILAGRES
CENTRO SUL BAIANO	MIRANTE
CENTRO SUL BAIANO	MORTUGABA
CENTRO SUL BAIANO	MUCUGE
CENTRO SUL BAIANO	MUTUIPE
CENTRO SUL BAIANO	NOVA CANAA
CENTRO SUL BAIANO	NOVA ITARANA
CENTRO SUL BAIANO	NOVA REDENCAO
CENTRO SUL BAIANO	NOVO HORIZONTE
CENTRO SUL BAIANO	OLIVEIRA DOS BREJINHOS
CENTRO SUL BAIANO	PALMAS DE MONTE ALTO
CENTRO SUL BAIANO	PALMEIRAS
CENTRO SUL BAIANO	PARAMIRIM
CENTRO SUL BAIANO	PIATA
CENTRO SUL BAIANO	PINDAI
CENTRO SUL BAIANO	PIRIPA
CENTRO SUL BAIANO	PLANALTINO

BAHIA

NOME DA MESO	NOME DO MUNICÍPIO
CENTRO SUL BAIANO	PLANALTO
CENTRO SUL BAIANO	POCOES
CENTRO SUL BAIANO	POTIRAGUA
CENTRO SUL BAIANO	PRESIDENTE JANIO QUADROS
CENTRO SUL BAIANO	RIACHO DE SANTANA
CENTRO SUL BAIANO	RIBEIRAO DO LARGO
CENTRO SUL BAIANO	RIO DE CONTAS
CENTRO SUL BAIANO	RIO DO ANTONIO
CENTRO SUL BAIANO	RIO DO PIRES
CENTRO SUL BAIANO	SANTA INES
CENTRO SUL BAIANO	SAO MIGUEL DAS MATAS
CENTRO SUL BAIANO	SEABRA
CENTRO SUL BAIANO	SEBASTIAO LARANJEIRAS
CENTRO SUL BAIANO	TANHACU
CENTRO SUL BAIANO	TANQUE NOVO
CENTRO SUL BAIANO	TREMEDAL
CENTRO SUL BAIANO	UBAIRA
CENTRO SUL BAIANO	URANDI
CENTRO SUL BAIANO	UTINGA
CENTRO SUL BAIANO	VITORIA DA CONQUISTA
CENTRO SUL BAIANO	WAGNER
EXTREMO OESTE BAIANO	ANGICAL
EXTREMO OESTE BAIANO	BAIANOPOLIS
EXTREMO OESTE BAIANO	BARREIRAS
EXTREMO OESTE BAIANO	BREJOLANDIA
EXTREMO OESTE BAIANO	CANAPOLIS
EXTREMO OESTE BAIANO	CATOLANDIA
EXTREMO OESTE BAIANO	COCOS
EXTREMO OESTE BAIANO	CORIBE
EXTREMO OESTE BAIANO	CORRENTINA
EXTREMO OESTE BAIANO	COTEGIPE
EXTREMO OESTE BAIANO	CRISTOPOLIS
EXTREMO OESTE BAIANO	FORMOSA DO RIO PRETO
EXTREMO OESTE BAIANO	JABORANDI
EXTREMO OESTE BAIANO	MANSIDAO
EXTREMO OESTE BAIANO	RIACHAO DAS NEVES
EXTREMO OESTE BAIANO	SANTA MARIA DA VITORIA
EXTREMO OESTE BAIANO	SANTA RITA DE CASSIA
EXTREMO OESTE BAIANO	SANTANA
EXTREMO OESTE BAIANO	SAO DESIDERIO
EXTREMO OESTE BAIANO	SAO FELIX DO CORIBE
EXTREMO OESTE BAIANO	SERRA DOURADA
EXTREMO OESTE BAIANO	TABOCAS DO BREJO VELHO
EXTREMO OESTE BAIANO	WANDERLEY
METROPOLITANA DE SALVADOR	AMELIA RODRIGUES
METROPOLITANA DE SALVADOR	ARATUIPE
METROPOLITANA DE SALVADOR	CABACEIRAS DO PARAGUACU
METROPOLITANA DE SALVADOR	CACHOEIRA
METROPOLITANA DE SALVADOR	CAMACARI
METROPOLITANA DE SALVADOR	CANDEIAS
METROPOLITANA DE SALVADOR	CASTRO ALVES
METROPOLITANA DE SALVADOR	CATU
METROPOLITANA DE SALVADOR	CONCEICAO DO ALMEIDA
METROPOLITANA DE SALVADOR	CRUZ DAS ALMAS
METROPOLITANA DE SALVADOR	DIAS D'AVILA
METROPOLITANA DE SALVADOR	DOM MACEDO COSTA
METROPOLITANA DE SALVADOR	GOVERNADOR MANGABEIRA
METROPOLITANA DE SALVADOR	ITANAGRA
METROPOLITANA DE SALVADOR	ITAPARICA
METROPOLITANA DE SALVADOR	JAGUARIFE

BAHIA

NOME DA MESO	NOME DO MUNICÍPIO
METROPOLITANA DE SALVADOR	LAURO DE FREITAS
METROPOLITANA DE SALVADOR	MADRE DE DEUS
METROPOLITANA DE SALVADOR	MARAGOGIPE
METROPOLITANA DE SALVADOR	MATA DE SAO JOAO
METROPOLITANA DE SALVADOR	MUNIZ FERREIRA
METROPOLITANA DE SALVADOR	MURITIBA
METROPOLITANA DE SALVADOR	NAZARE
METROPOLITANA DE SALVADOR	POJUCA
METROPOLITANA DE SALVADOR	SALINAS DA MARGARIDA
METROPOLITANA DE SALVADOR	SALVADOR
METROPOLITANA DE SALVADOR	SALVADOR
METROPOLITANA DE SALVADOR	SANTO AMARO
METROPOLITANA DE SALVADOR	SANTO ANTONIO DE JESUS
METROPOLITANA DE SALVADOR	SAO FELIPE
METROPOLITANA DE SALVADOR	SAO FELIX
METROPOLITANA DE SALVADOR	SAO FRANCISCO DO CONDE
METROPOLITANA DE SALVADOR	SAO SEBASTIAO DO PASSE
METROPOLITANA DE SALVADOR	SAPEACU
METROPOLITANA DE SALVADOR	SAUBARA
METROPOLITANA DE SALVADOR	SIMOES FILHO
METROPOLITANA DE SALVADOR	TERRA NOVA
METROPOLITANA DE SALVADOR	VARZEDO
METROPOLITANA DE SALVADOR	VERA CRUZ
NORDESTE BAIANO	ACAJUTIBA
NORDESTE BAIANO	ADUSTINA
NORDESTE BAIANO	ALAGOINHAS
NORDESTE BAIANO	ANTAS
NORDESTE BAIANO	APORA
NORDESTE BAIANO	ARACAS
NORDESTE BAIANO	ARACI
NORDESTE BAIANO	ARAMARI
NORDESTE BAIANO	BANZAE
NORDESTE BAIANO	BIRITINGA
NORDESTE BAIANO	CANDEAL
NORDESTE BAIANO	CANSANCAO
NORDESTE BAIANO	CANUDOS
NORDESTE BAIANO	CAPELA DO ALTO ALEGRE
NORDESTE BAIANO	CARDEAL DA SILVA
NORDESTE BAIANO	CICERO DANTAS
NORDESTE BAIANO	CIPO
NORDESTE BAIANO	CONCEICAO DO COITE
NORDESTE BAIANO	CONDE
NORDESTE BAIANO	CORONEL JOAO SA
NORDESTE BAIANO	CRISOPOLIS
NORDESTE BAIANO	ENTRE RIOS
NORDESTE BAIANO	ESPLANADA
NORDESTE BAIANO	EUCLIDES DA CUNHA
NORDESTE BAIANO	FATIMA
NORDESTE BAIANO	GAVIAO
NORDESTE BAIANO	HELIOPOLIS
NORDESTE BAIANO	ICHU
NORDESTE BAIANO	INHAMBUPE
NORDESTE BAIANO	ITAPICURU
NORDESTE BAIANO	JANDAIRA
NORDESTE BAIANO	JEREMOABO
NORDESTE BAIANO	LAMARAO
NORDESTE BAIANO	MONTE SANTO
NORDESTE BAIANO	NORDESTINA
NORDESTE BAIANO	NOVA FATIMA
NORDESTE BAIANO	NOVA SOURE

BAHIA

NOME DA MESO	NOME DO MUNICÍPIO
NORDESTE BAIANO	NOVO TRIUNFO
NORDESTE BAIANO	OLINDINA
NORDESTE BAIANO	PARIPIRANGA
NORDESTE BAIANO	PE DE SERRA
NORDESTE BAIANO	PEDRO ALEXANDRE
NORDESTE BAIANO	QUEIMADAS
NORDESTE BAIANO	QUIJINGUE
NORDESTE BAIANO	RETIROLANDIA
NORDESTE BAIANO	RIACHAO DO JACUIPE
NORDESTE BAIANO	RIBEIRA DO AMPARO
NORDESTE BAIANO	RIBEIRA DO POMBAL
NORDESTE BAIANO	RIO REAL
NORDESTE BAIANO	SANTA BRIGIDA
NORDESTE BAIANO	SANTALUZ
NORDESTE BAIANO	SAO DOMINGOS
NORDESTE BAIANO	SATIRO DIAS
NORDESTE BAIANO	SERRINHA
NORDESTE BAIANO	SITIO DO QUINTO
NORDESTE BAIANO	TEOFILANDIA
NORDESTE BAIANO	TUCANO
NORDESTE BAIANO	UAUA
NORDESTE BAIANO	VALENTE
SUL BAIANO	ALCOBACA
SUL BAIANO	ALMADINA
SUL BAIANO	ARATACA
SUL BAIANO	AURELINO LEAL
SUL BAIANO	BARRA DO ROCHA
SUL BAIANO	BARRO PRETO
SUL BAIANO	BELMONTE
SUL BAIANO	BUERAREMA
SUL BAIANO	CAIRU
SUL BAIANO	CAMACAN
SUL BAIANO	CAMAMU
SUL BAIANO	CANAVIEIRAS
SUL BAIANO	CARAVELAS
SUL BAIANO	COARACI
SUL BAIANO	EUNAPOLIS
SUL BAIANO	FIRMINO ALVES
SUL BAIANO	FLORESTA AZUL
SUL BAIANO	GANDU
SUL BAIANO	GONGOGI
SUL BAIANO	GUARATINGA
SUL BAIANO	IBICARAI
SUL BAIANO	IBIRAPITANGA
SUL BAIANO	IBIRAPUA
SUL BAIANO	IBIRATAIA
SUL BAIANO	IGRAPIUNA
SUL BAIANO	ILHEUS
SUL BAIANO	IPIAU
SUL BAIANO	ITABELA
SUL BAIANO	ITABUNA
SUL BAIANO	ITACARE
SUL BAIANO	ITAGIBA
SUL BAIANO	ITAGIMIRIM
SUL BAIANO	ITAJU DO COLONIA
SUL BAIANO	ITAJUIPE
SUL BAIANO	ITAMARAJU
SUL BAIANO	ITAMARI
SUL BAIANO	ITANHEM
SUL BAIANO	ITAPE

BAHIA

NOME DA MESO	NOME DO MUNICÍPIO
SUL BAIANO	ITAPEBI
SUL BAIANO	ITAPITANGA
SUL BAIANO	ITUBERA
SUL BAIANO	JUCURUCU
SUL BAIANO	JUSSARI
SUL BAIANO	LAJEDAO
SUL BAIANO	MARAU
SUL BAIANO	MASCOTE
SUL BAIANO	MEDEIROS NETO
SUL BAIANO	MUCURI
SUL BAIANO	NILO PECANHA
SUL BAIANO	NOVA IBIA
SUL BAIANO	NOVA VICOSA
SUL BAIANO	PAU BRASIL
SUL BAIANO	PIRAI DO NORTE
SUL BAIANO	PORTO SEGURO
SUL BAIANO	PRADO
SUL BAIANO	PRESIDENTE TANCREDO NEVES
SUL BAIANO	SANTA CRUZ CABRALIA
SUL BAIANO	SANTA CRUZ DA VITORIA
SUL BAIANO	SANTA LUZIA
SUL BAIANO	SAO JOSE DA VITORIA
SUL BAIANO	TAPEROA
SUL BAIANO	TEIXEIRA DE FREITAS
SUL BAIANO	TEOLANDIA
SUL BAIANO	UBAITABA
SUL BAIANO	UBATA
SUL BAIANO	UNA
SUL BAIANO	URUCUCA
SUL BAIANO	VALENCA
SUL BAIANO	VEREDA
SUL BAIANO	WENCESLAU GUIMARAES
VALE SAO-FRANCISCANO DA BAHIA	ABARE
VALE SAO-FRANCISCANO DA BAHIA	BARRA
VALE SAO-FRANCISCANO DA BAHIA	BOM JESUS DA LAPA
VALE SAO-FRANCISCANO DA BAHIA	BURITIRAMA
VALE SAO-FRANCISCANO DA BAHIA	CAMPO ALEGRE DE LOURDES
VALE SAO-FRANCISCANO DA BAHIA	CARINHANHA
VALE SAO-FRANCISCANO DA BAHIA	CASA NOVA
VALE SAO-FRANCISCANO DA BAHIA	CHORROCHO
VALE SAO-FRANCISCANO DA BAHIA	CURACA
VALE SAO-FRANCISCANO DA BAHIA	FEIRA DA MATA
VALE SAO-FRANCISCANO DA BAHIA	GLORIA
VALE SAO-FRANCISCANO DA BAHIA	IBOTIRAMA
VALE SAO-FRANCISCANO DA BAHIA	ITAGUACU DA BAHIA
VALE SAO-FRANCISCANO DA BAHIA	JUAZEIRO
VALE SAO-FRANCISCANO DA BAHIA	MACURURE
VALE SAO-FRANCISCANO DA BAHIA	MORPARA
VALE SAO-FRANCISCANO DA BAHIA	MUQUEM DE SAO FRANCISCO
VALE SAO-FRANCISCANO DA BAHIA	PARATINGA
VALE SAO-FRANCISCANO DA BAHIA	PAULO AFONSO
VALE SAO-FRANCISCANO DA BAHIA	PILAO ARCADE
VALE SAO-FRANCISCANO DA BAHIA	REMANSO
VALE SAO-FRANCISCANO DA BAHIA	RODELAS
VALE SAO-FRANCISCANO DA BAHIA	SENTO SE
VALE SAO-FRANCISCANO DA BAHIA	SERRA DO RAMALHO
VALE SAO-FRANCISCANO DA BAHIA	SITIO DO MATO
VALE SAO-FRANCISCANO DA BAHIA	SOBRADINHO
VALE SAO-FRANCISCANO DA BAHIA	XIQUE-XIQUE
VALE SAO-FRANCISCANO DA BAHIA	XIQUE-XIQUE